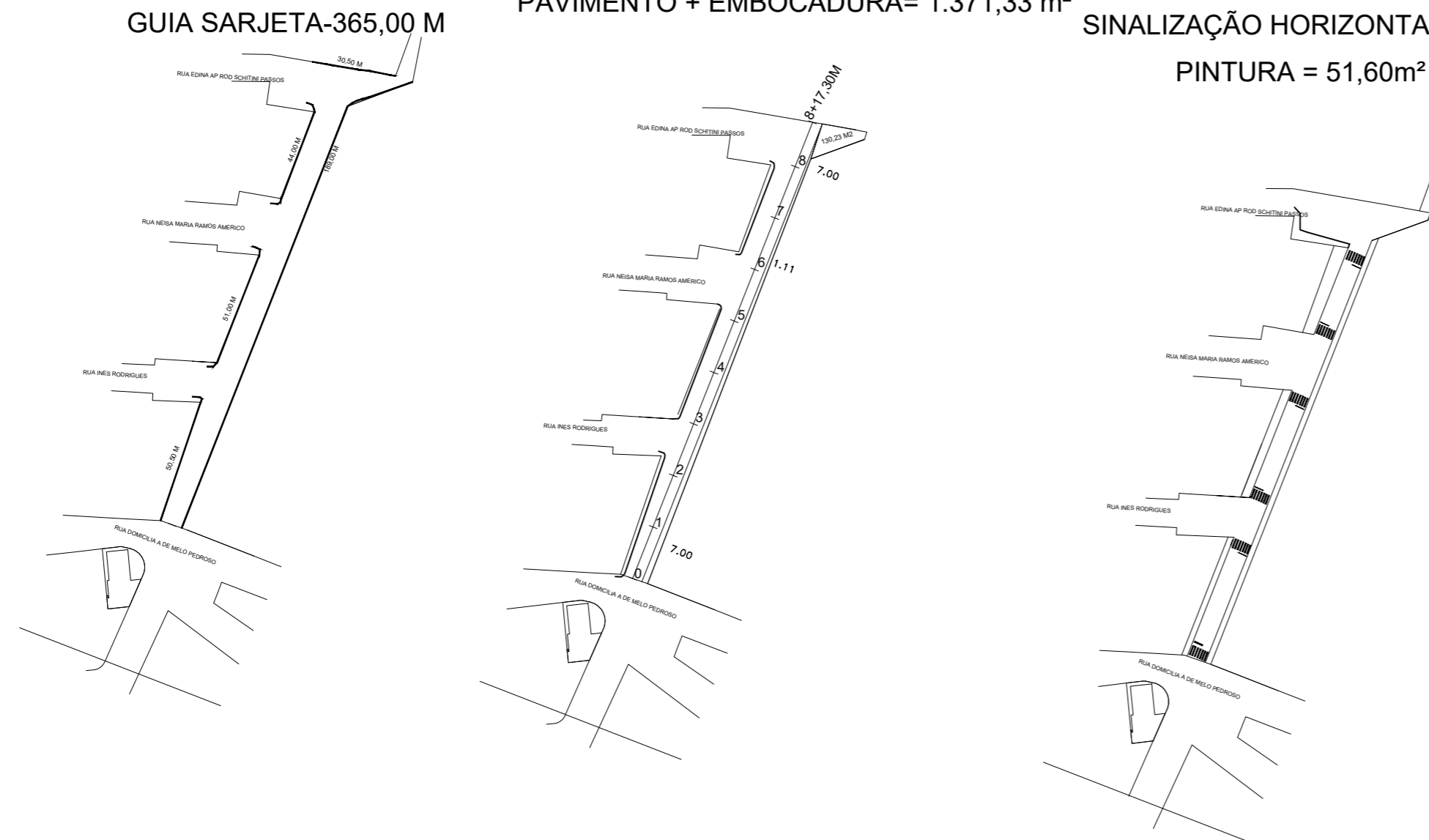


# TRECHO DA RUA RUBENS BERTOLAI

PAVIMENTO= 7.00X177,30=1.241,1 m<sup>2</sup>  
 EMBOCADURA= 130,23 m<sup>2</sup>  
 PAVIMENTO + EMBOCADURA= 1.371,33 m<sup>2</sup>

SINALIZAÇÃO HORIZONTAL

PINTURA = 51,60m<sup>2</sup>

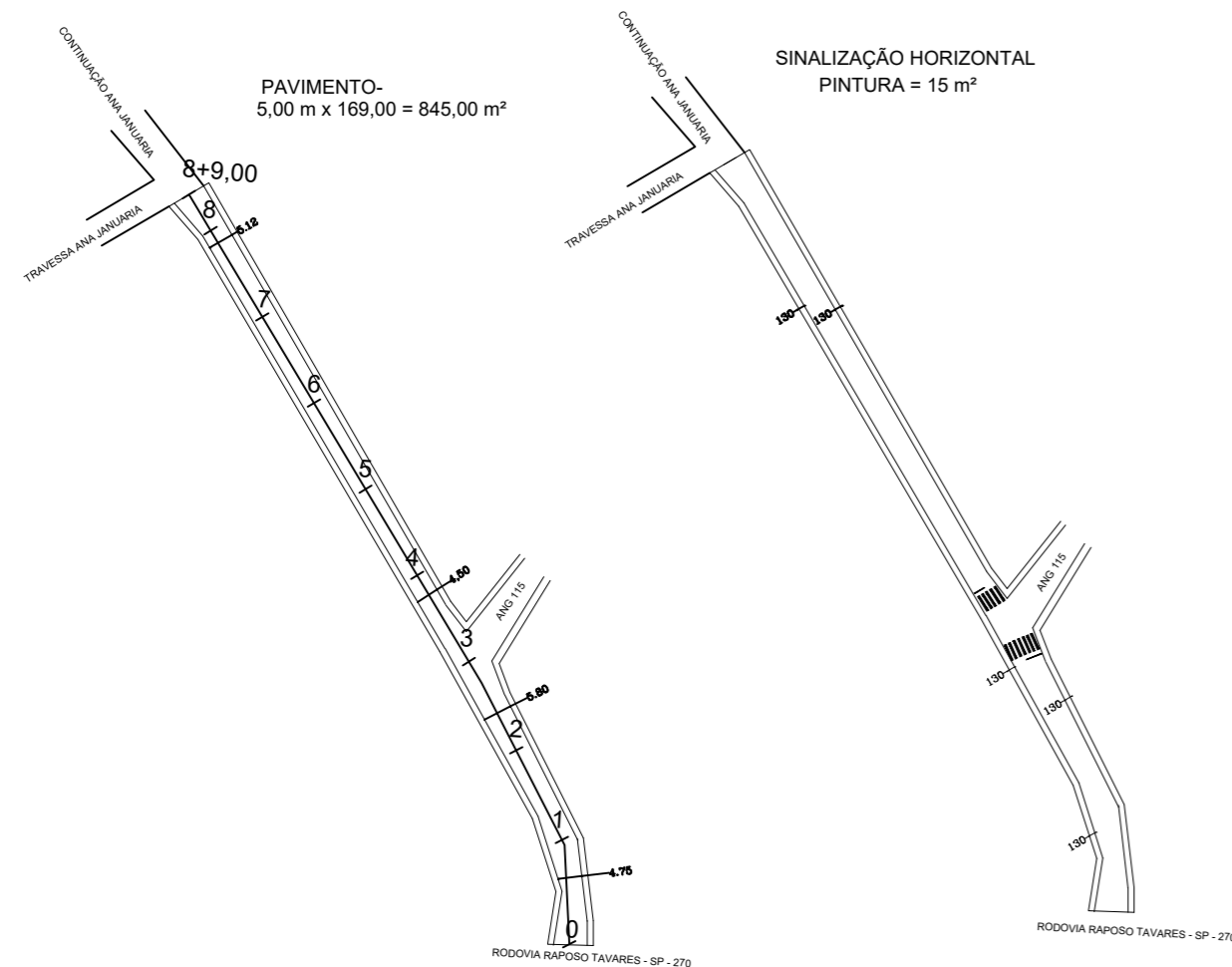


- ESCALA: 1:2000

# TRECHO DA RUA ANA JANUARIA

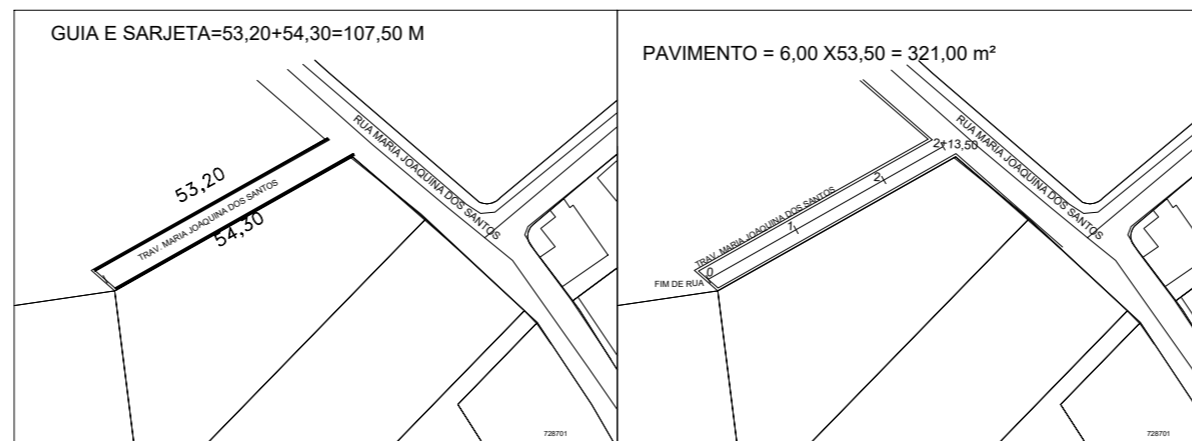
PAVIMENTO-  
 5,00 m x 169,00 = 845,00 m<sup>2</sup>

SINALIZAÇÃO HORIZONTAL  
 PINTURA = 15 m<sup>2</sup>



- ESCALA: 1:1500

# TRAVESSA DA RUA MARIA JOAQUINA DOS SANTOS



- ESCALA: 1:1500



**Prefeitura do Município de Angatuba**  
 Estado de São Paulo

## PLANTAS E DETALHES CONSTRUTIVOS

PROJETO DESTINADO A INFRAESTRUTURA URBANA.

SECRETARIA DE HABITAÇÃO, OBRAS E ENGENHARIA

OBJETO: PAVIMENTAÇÃO

PROPONENTE: PREFEITURA DO MUNICÍPIO DE ANGATUBA.

LOCALIZAÇÃO: NHO RIBEIRO, BOM RETIRO E TEODOROS

MUNICÍPIO: ANGATUBA.

ESTADO: SÃO PAULO.

DATA: JAN/2022

FOLHA 1 DE 5

- ESCALA: INDICADAS

Proponente.

Responsável Técnico

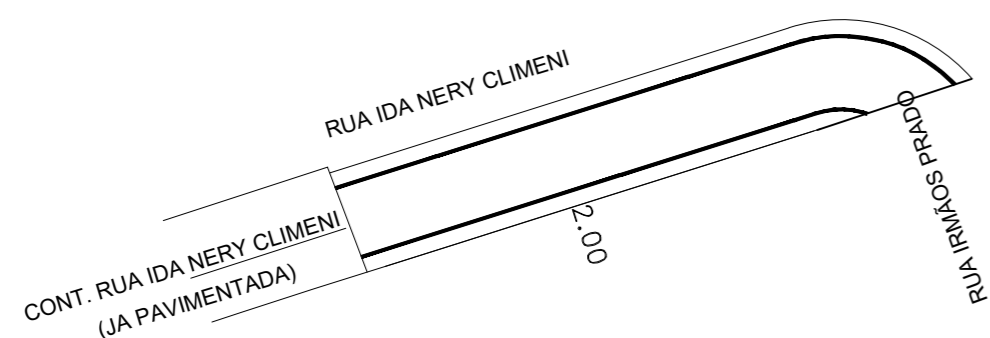
NICOLAS BASILE ROCHEL  
 PREFEITO MUNICIPAL

HENRIQUE JOSÉ ALCIATI  
 ENG. CIVIL.  
 CREA - 0600.88.102.3

# TRECHO DA RUA IDA NERY CLIMENI

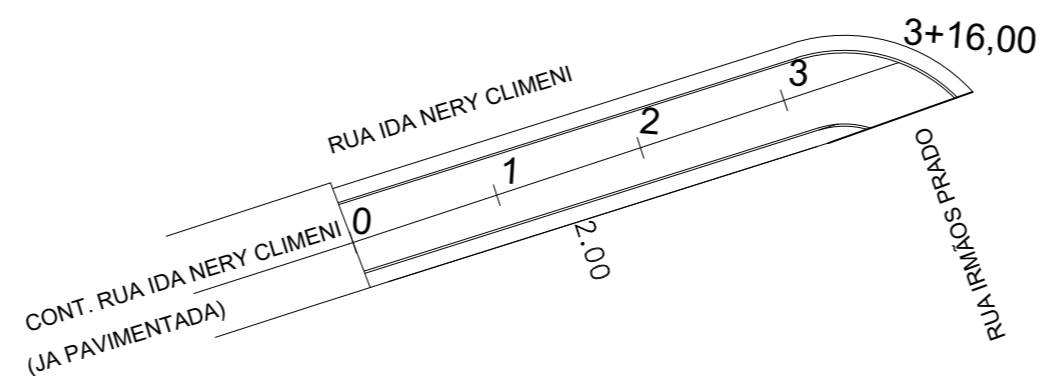
## GUIA E SARJETA

GUIA E SARJETA TRECHO DA IDA NERY CLIMENI = 156,55 m

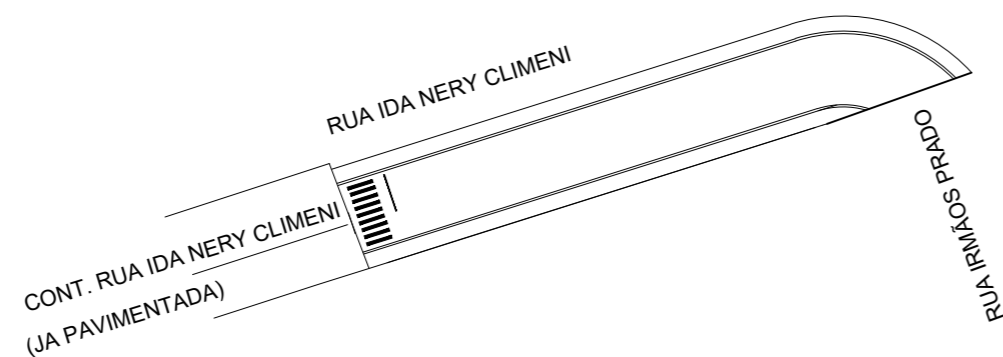


## PAVIMENTAÇÃO

PAVIMENTO TRECHO DA IDA NERY CLIMENI = 8,00 X 76,00 = 608,00 m<sup>2</sup>



SINALIZAÇÃO HORIZONTAL = 12 m<sup>2</sup>



- ESCALA: 1:1000

# TRECHO DA RUA IRMÃOS PRADO

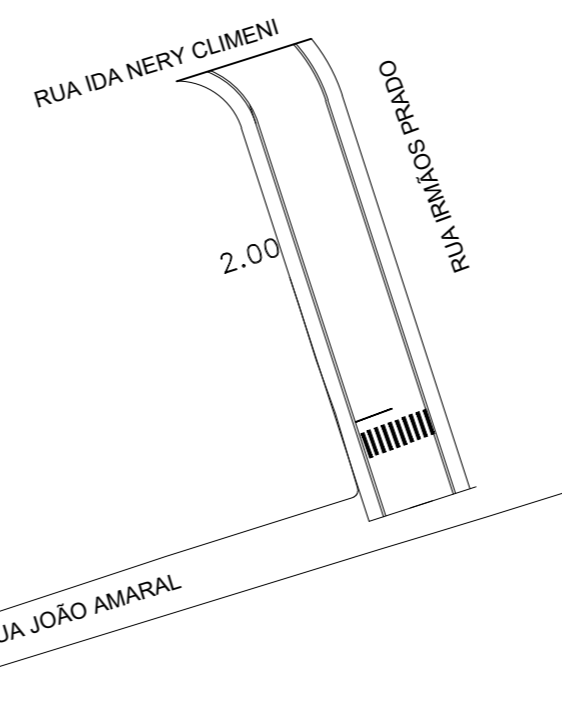
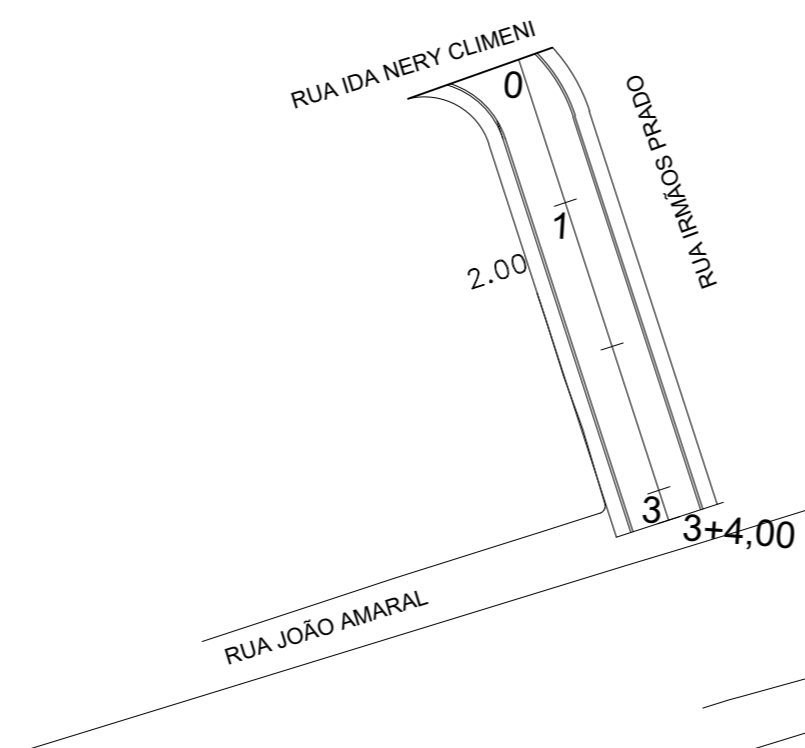
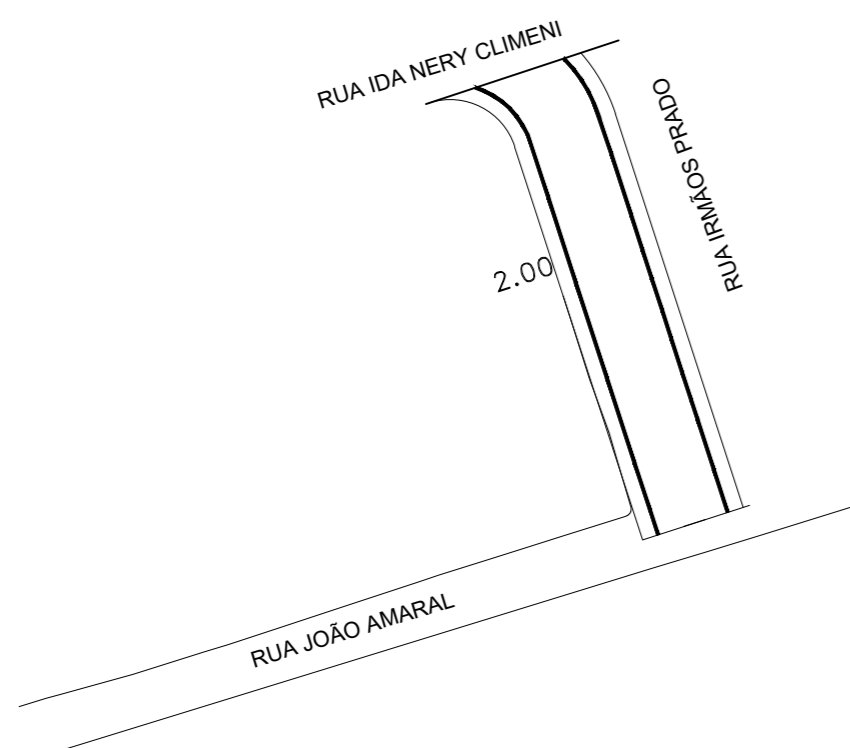
## PAVIMENTAÇÃO

GUIA E SARJETA TRECHO DA RUA IRMÃOS PRADO = 129,45 m

PAVIMENTO TRECHO DA IRMÃOS PRADO = 64,00 X 9,00 = 576,00 M<sup>2</sup>

SINALIZAÇÃO HORIZONTAL

PINTURA = 12 m<sup>2</sup>



- ESCALA: 1:2000



**Prefeitura do Município de Angatuba**  
Estado de São Paulo

## PLANTAS E DETALHES CONSTRUTIVOS

PROJETO DESTINADO A INFRAESTRUTURA URBANA.

SECRETARIA DE HABITAÇÃO, OBRAS E ENGENHARIA

OBJETO: PAVIMENTAÇÃO

PROPONENTE: PREFEITURA DO MUNICÍPIO DE ANGATUBA.

LOCALIZAÇÃO: VILA RIBEIRO -

MUNICÍPIO: ANGATUBA.

ESTADO: SÃO PAULO.

DATA: JAN /2022

FOLHA 2 DE 5

- ESCALA: INDICADAS

Proponente.

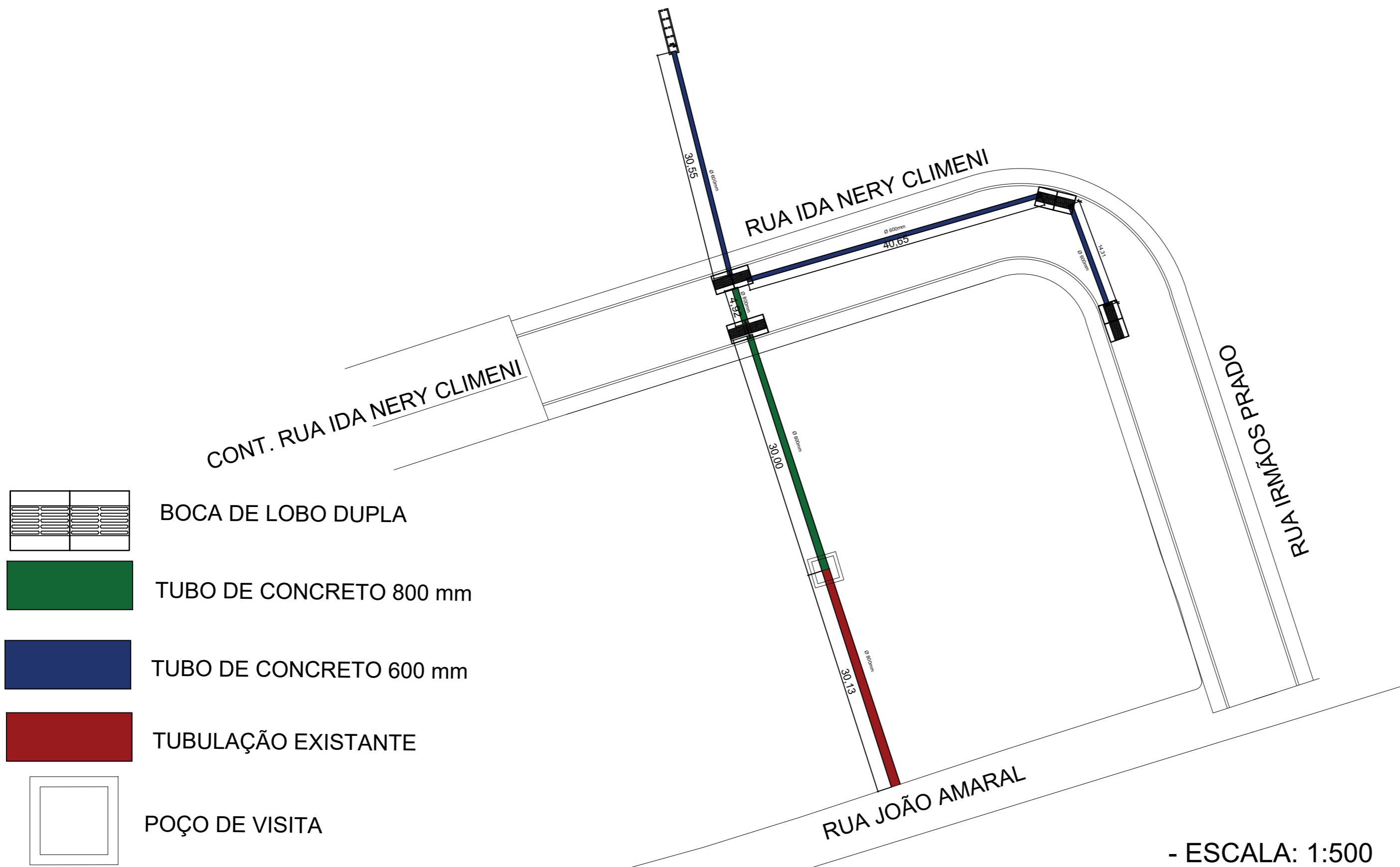
Responsável Técnico

NICOLAS BASILE ROCHEL  
PREFEITO MUNICIPAL

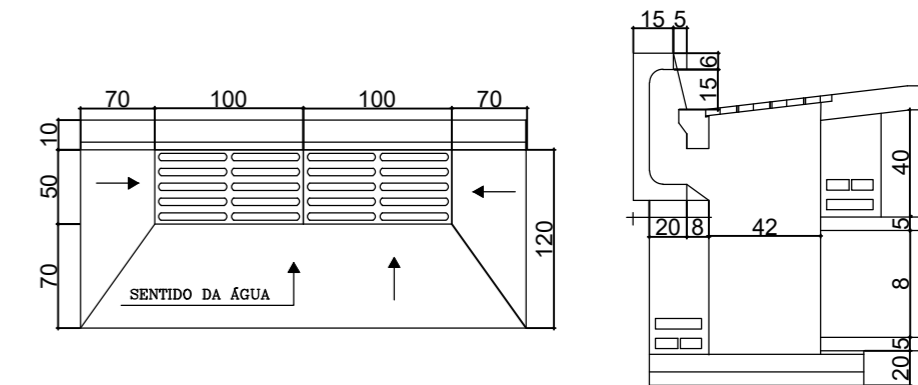
HENRIQUE JOSÉ ALCIATI  
ENG. CIVIL.  
CREA - 0600.88.102.3

# DRENAGEM URBANA

ESCADA DISSIPADORA



BOCA DE LOBO DUPLA COM GRADE



SEM ESCALA



**Prefeitura do Município de Angatuba**  
Estado de São Paulo

## PLANTAS E DETALHES CONSTRUTIVOS

PROJETO DESTINADO A INFRAESTRUTURA URBANA.

SECRETARIA DE HABITAÇÃO, OBRAS E ENGENHARIA

OBJETO: DRENAGEM URBANA

PROPONENTE: PREFEITURA DO MUNICÍPIO DE ANGATUBA.

LOCALIZAÇÃO: VILA RIBEIRO -

MUNICÍPIO: ANGATUBA.

ESTADO: SÃO PAULO.

DATA: JAN /2022

FOLHA 3 DE 5  
- ESCALA: INDICADAS

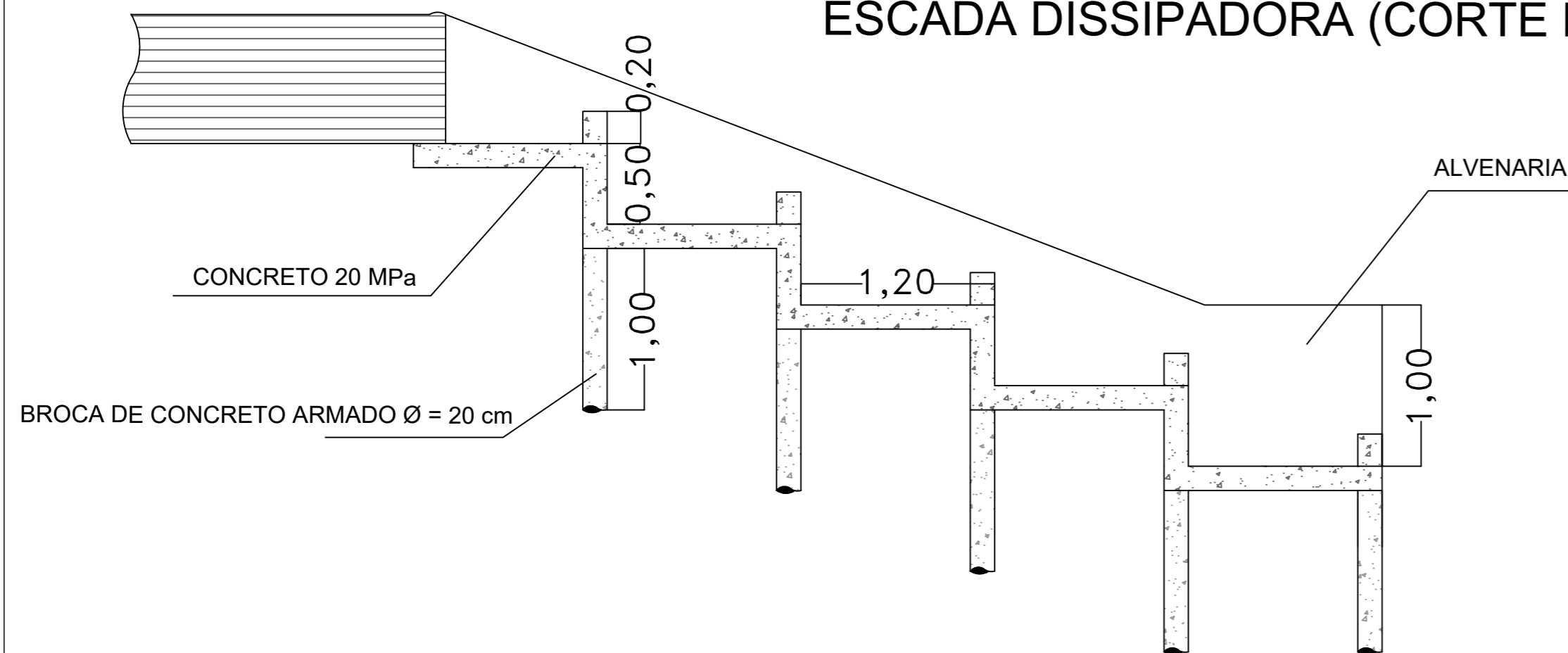
Proponente.

Responsável Técnico

NICOLAS BASILE ROCHEL  
PREFEITO MUNICIPAL

HENRIQUE JOSÉ ALCIATI  
ENG. CIVIL.  
CREA - 0600.88.102.3

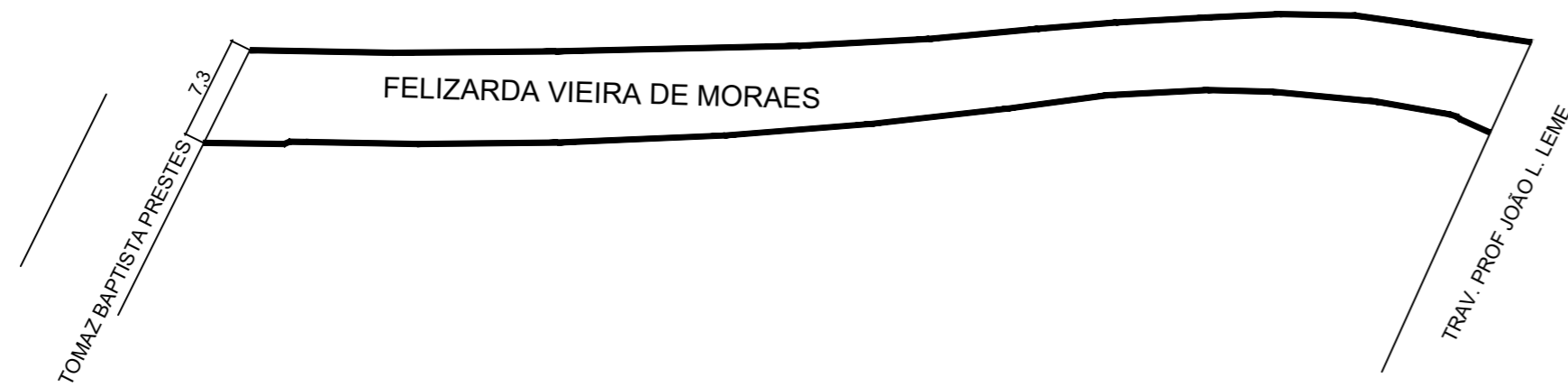
ESCADA DISSIPADORA (CORTE LONGITUDINAL)



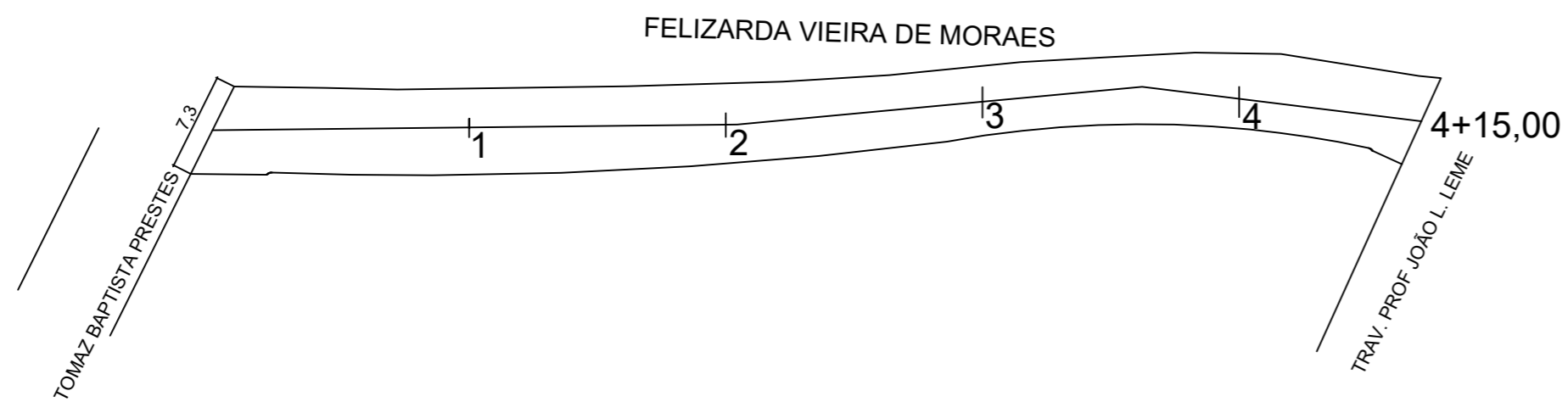
SEM ESCALA

# GUIA E SARJETA TRECHO DA RUA FELIZARDA VIEIRA DE MORAES

$95,00 + 95,00 = 190,00 \text{ m}$

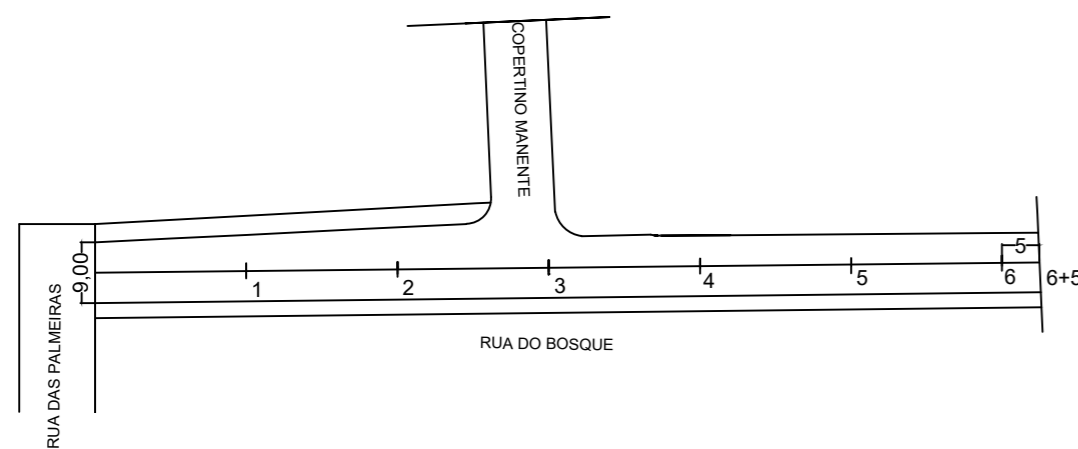


**PAVIMENTAÇÃO**  
**PAVIMENTO TRECHO RUA FELIZARDA VIEIRA DE MORAES**  
 $95,00 \times 8,00 = 760,00 \text{ m}^2$

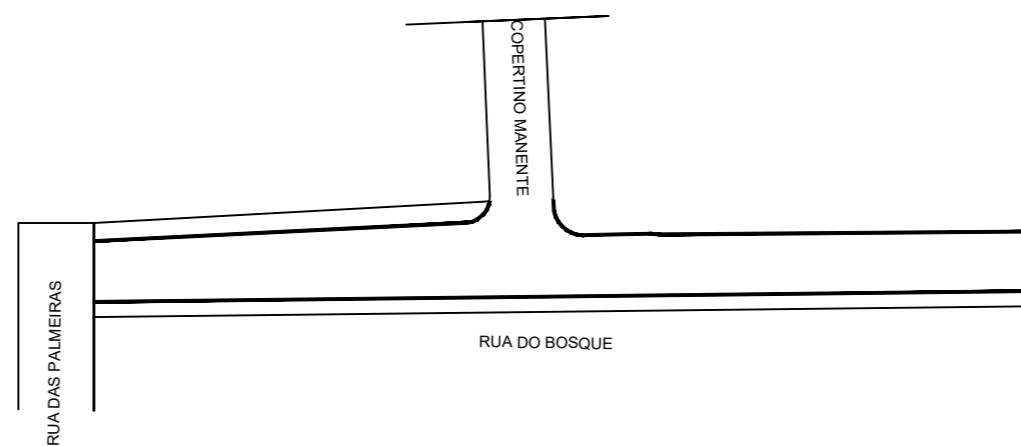


- ESCALA: 1:500

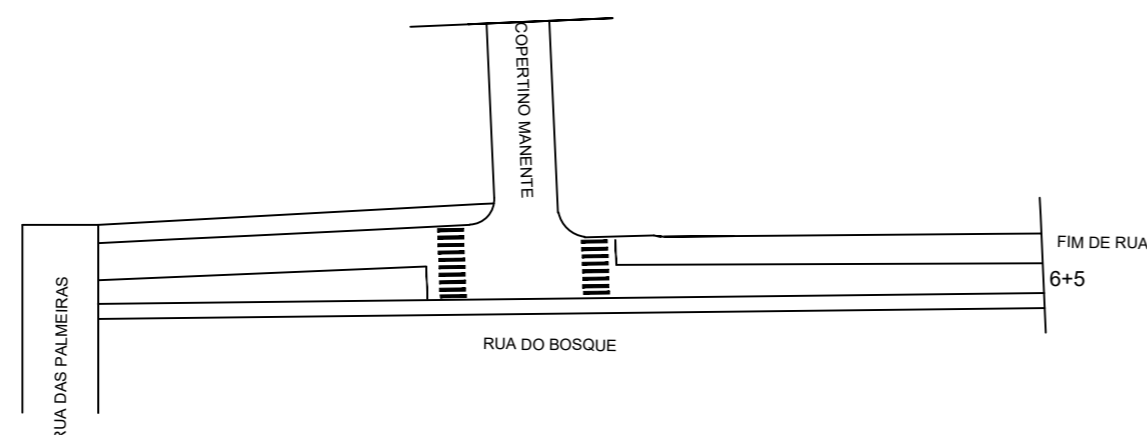
**PAVIMENTAÇÃO**  
**PAVIMENTO TRECHO RUA DO BOSQUE =  $125,00 \times 9,00 = 1125 \text{ m}^2$**



**GUIA E SARJETA TRECHO DA RUA DO BOSQUE = 247,00 m**



**SINALIZAÇÃO HORIZONTAL**  
**PINTURA = 29 m<sup>2</sup>**



- ESCALA: 1:1000



**Prefeitura do Município de Angatuba**  
 Estado de São Paulo

## PLANTAS E DETALHES CONSTRUTIVOS

PROJETO DESTINADO A INFRAESTRUTURA URBANA.

SECRETARIA DE HABITAÇÃO, OBRAS E ENGENHARIA

OBJETO: PAVIMENTAÇÃO

PROPONENTE: PREFEITURA DO MUNICÍPIO DE ANGATUBA.

LOCALIZAÇÃO: VILA SÃO JOÃO E PORTAL NOVO HORIZONTE

MUNICÍPIO: ANGATUBA.

ESTADO: SÃO PAULO.

DATA: JAN /2022

FOLHA 4 DE 5

- ESCALA: INDICADAS

Proponente.

Responsável Técnico

NICOLAS BASILE ROCHEL  
 PREFEITO MUNICIPAL

HENRIQUE JOSÉ ALCIATI  
 ENG. CIVIL.  
 CREA - 0600.88.102.3

ESTRADA MUNICIPAL SEM DENOMINAÇÃO  
(TERMINO NA RODOVIA RAPOSO TAVARES - SP 270)

CONTINUAÇÃO DA RUA AURELIO BLEZINS

COORDENADAS GEOGRAFICAS INICIO DO TRECHO A PAVIMENTAR

LATITUDE: 23° 30' 00.20" S LONGITUDE: 48° 29' 57.87" O

PAVIMENTO TRECHO 1 DA RUA AURELIO BLEZINS  
460,00 X 8,00 = 3.680,00m<sup>2</sup>

(TRECHO 2, DA RUA AURELIO BLEZINS)

PAVIMENTO TRECHO 2 DA RUA AURELIO BLEZINS  
540,00 X 8,00 = 4.320,00 m<sup>2</sup>

CONTINUAÇÃO DA RUA AURELIO BLEZINS

COORDENADAS GEOGRAFICAS FIM DO TRECHO A PAVIMENTAR

LATITUDE: 23° 29' 32.06" S LONGITUDE: 48° 29' 58.21" O

ANG 170  
ANG 160

(TRECHO 1 DA RUA  
AURELIO BLEZINS)

TRECHO 1 + TRECHO 2 DA RUA AURELIO BLEZINS = 3.680 + 4.320 = 8.000,00 m<sup>2</sup>

ESTRADA MUNICIPAL SEM DENOMINAÇÃO  
(TERMINO NA RODOVIA RAPOSO TAVARES - SP 270)

CONTINUAÇÃO DA RUA AURELIO BLEZINS

GUIA E SARJETA TRECHO 1 DA RUA AURELIO BLEZINS = 920,00 M  
SINALIZAÇÃO HORIZONTAL = 11,2 m<sup>2</sup>

(TRECHO 2, DA RUA AURELIO BLEZINS)

GUIA E SARJETA TRECHO 2 DA RUA AURELIO BLEZINS = 1.080,00 M  
SINALIZAÇÃO HORIZONTAL = 11,2 m<sup>2</sup>

CONTINUAÇÃO DA RUA AURELIO BLEZINS

(TRECHO 1 DA RUA  
AURELIO BLEZINS)



**Prefeitura do Município de Angatuba**  
Estado de São Paulo

## PLANTAS E DETALHES CONSTRUTIVOS

PROJETO DESTINADO A INFRAESTRUTURA URBANA.

SECRETARIA DE HABITAÇÃO, OBRAS E ENGENHARIA

OBJETO: PAVIMENTAÇÃO

PROPONENTE: PREFEITURA DO MUNICÍPIO DE ANGATUBA.

LOCALIZAÇÃO: GUAREI VELHO

MUNICÍPIO: ANGATUBA.

ESTADO: SÃO PAULO.

DATA: JAN /2022

FOLHA 5 DE 5

- ESCALA: 1:1500

Proponente.

Responsável Técnico

NICOLAS BASILE ROCHEL  
PREFEITO MUNICIPAL

HENRIQUE JOSÉ ALCIATI  
ENG. CIVIL.  
CREA - 0600.88.102.3